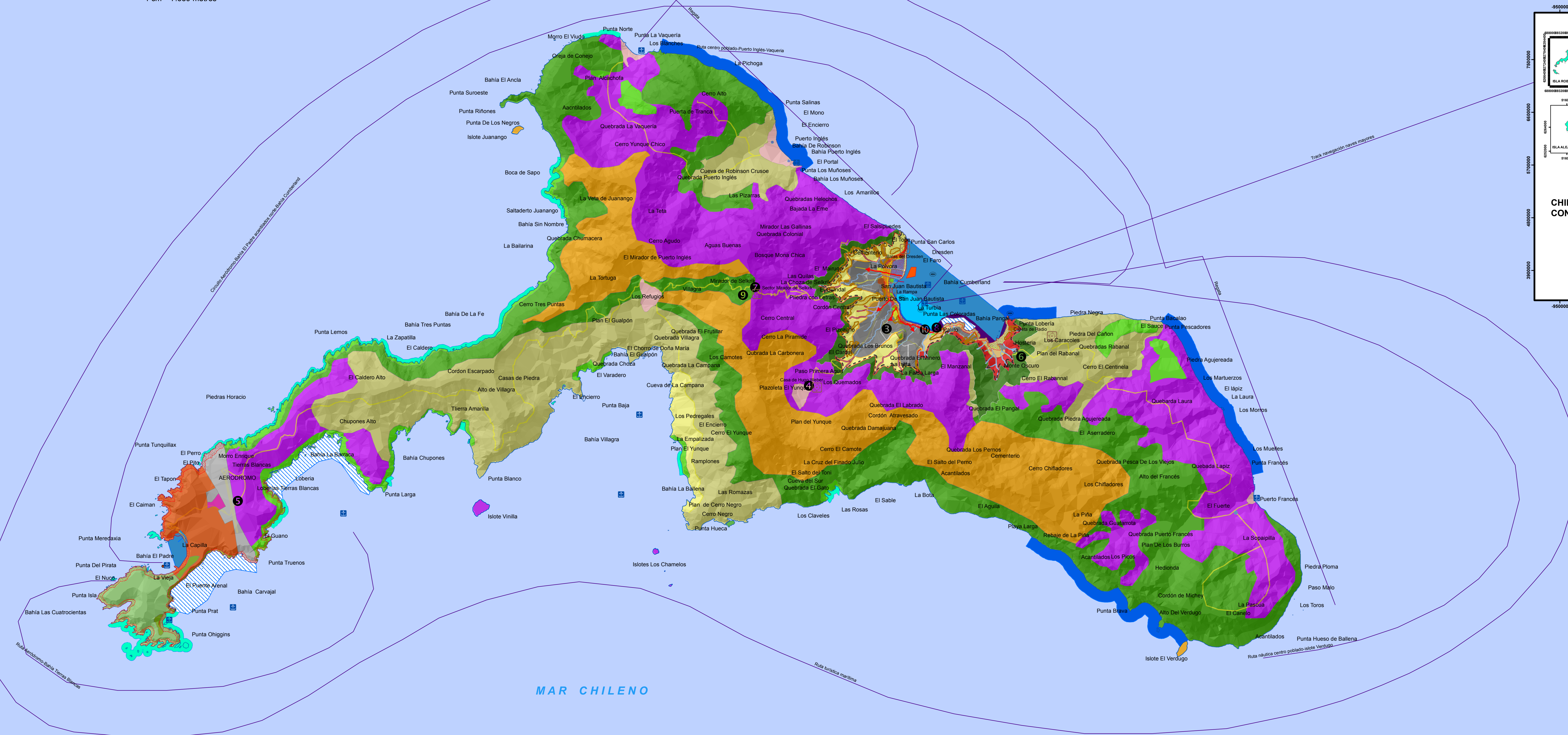
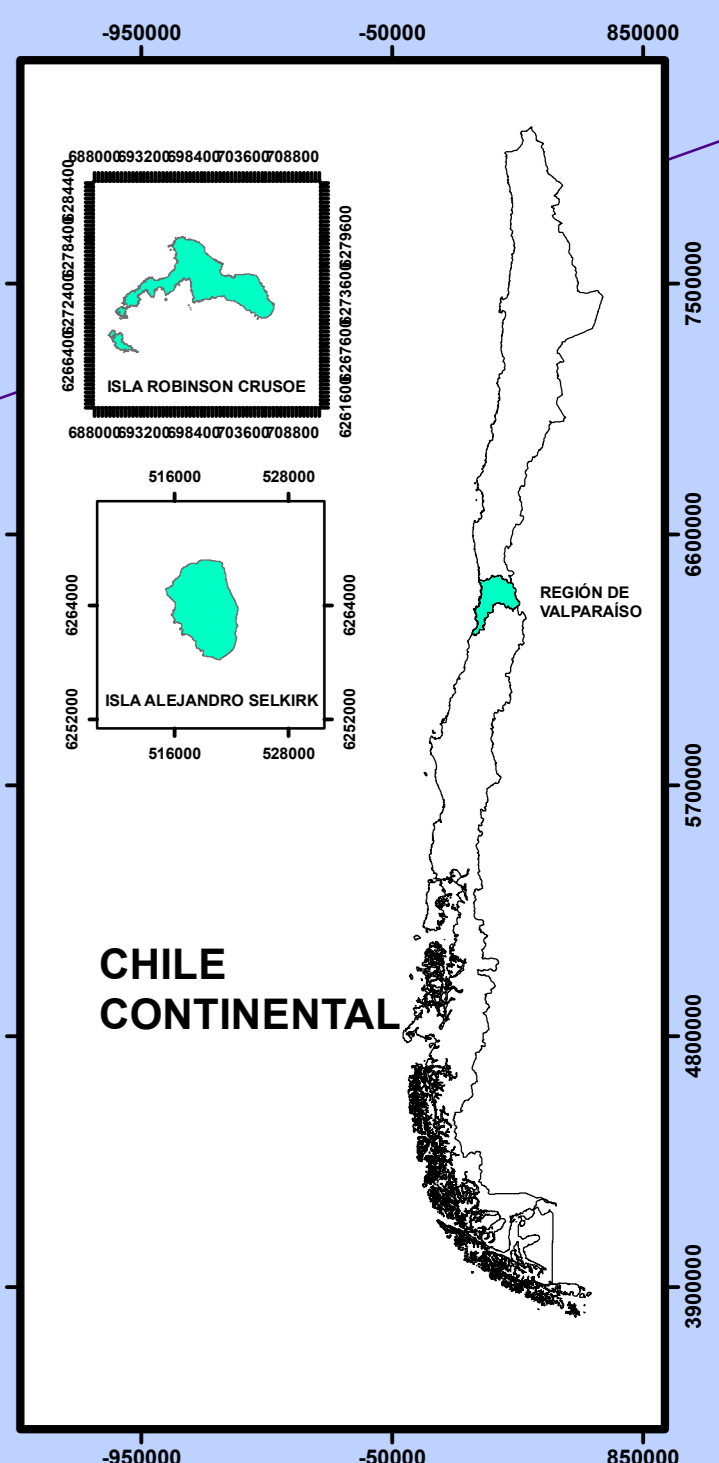

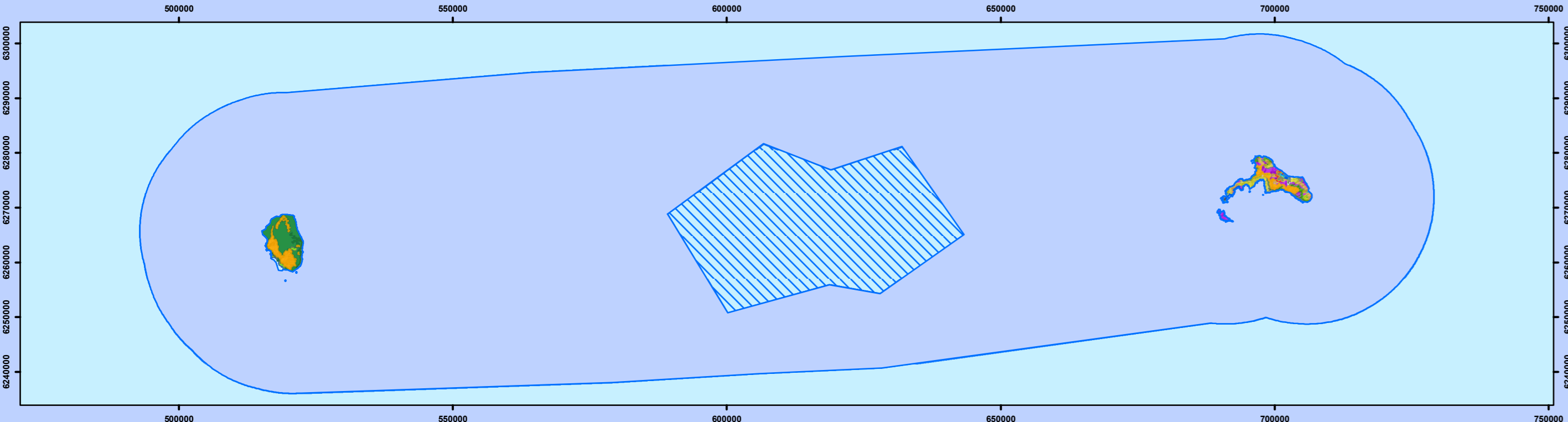


ARCHIPIÉLAGO JUAN FERNÁNDEZ



ZONIFICACIÓN PLAN REGIONAL DE ORDENAMIENTO TERRITORIAL ARCHIPIÉLAGO JUAN FERNÁNDEZ ISLA ROBINSON CRUSOE - ISLA SANTA CLARA

GOBIERNO REGIONAL DE VALPARAÍSO
División de Planificación y Desarrollo
Unidad de Ordenamiento Territorial

PLAN REGIONAL DE ORDENAMIENTO TERRITORIAL ARCHIPIÉLAGO JUAN FERNÁNDEZ REGIÓN DE VALPARAÍSO

Escala 1:22.000

0 0,45 0,9 1,8 2,7
Kilómetros

Infraestructura de Datos Espaciales,
Gobierno Regional de Valparaíso.

Proyección Universal Transversal Mercator (UTM)
Datum SIRGAS WGS 1984
Huso 17 Sur (Sección Insular)

<p>Carta Base</p> <ul style="list-style-type: none"> — Rutas Navegación — Línea de Costa - - - Límite Área Urbana → Vías de Evacuación <p>Funciones Preferentes Terrestres Valor Natural</p> <ul style="list-style-type: none"> Zona Núcleo 1 Intangible Zona Núcleo 1 Primitiva Zona Núcleo 1 Protección de Fauna Zona Protección de Fauna Zona Amortiguación Recreativa de Interés Ambiental Zona Núcleo 2 Recuperación Zona Núcleo 2 Recuperación de Praderas 	<p>Valor Cultural - Patrimonial</p> <ul style="list-style-type: none"> Zona Amortiguación 1 Zona Núcleo 3 Sendero Patrimonial Zona Transición Conservación del Patrimonio Cultural <p>Habitacional</p> <ul style="list-style-type: none"> Zona Transición Habitacional <p>Turismo y Recreación</p> <ul style="list-style-type: none"> Zona Núcleo 2 Turismo y Recreación de Bajo Impacto Zona Transición Esparcimiento Bajo Impacto de Borde Costero Zona Amortiguación Recreativa Zona Transición Recreativa con Manejo Zona Transición Recreativa Agro-Cultural Zona Transición Esparcimiento de Bajo Impacto Zona Transición Turística Comercial 	<p>Productivo - Servicios</p> <ul style="list-style-type: none"> Zona Transición Productiva Zona Transición Infraestructura Sanitaria Zona Transición Equipamiento Exclusivo Zona Transición Caletas Zona Amortiguación Aeródromo Zona Transición Uso Público de Bajo Impacto Zona Amortiguación Equipamiento Complementario Zona Amortiguación Control Acceso <p>Restricción</p> <ul style="list-style-type: none"> Zona Transición Resguardo por Quebradas Zona Transición Potencialmente Inundable por Tsunami Zona Transición Potencialmente Afectada por Deslizamientos Zona Transición Cortafuego Zona Amortiguación 2 Zona Amortiguación 3 	<p>Funciones Preferentes Marinas Valor Natural</p> <ul style="list-style-type: none"> AMCP – MU Conservación del Patrimonio Natural Parque Marino <p>Valor Cultural - Patrimonial</p> <ul style="list-style-type: none"> AMCP – MU Conservación del Patrimonio Subacuático <p>Turismo y Recreación</p> <ul style="list-style-type: none"> AMCP – MU Turismo y Recreación AMCP – MU Alto Valor Turístico y Recreativo <p>Productivo - Servicios</p> <ul style="list-style-type: none"> AMCP – MU Pesca Artesanal AMCP – MU Zona Portuaria AMCP – MU Fondadero AMCP – MU Fondeo AMCP – MU Viveros y Apozamiento de Recursos Marinos Zona Amortiguación Portuaria 	<p>Hitos Históricos Culturales</p> <ol style="list-style-type: none"> 1, Caseta de Radio 2, Sector Mirador de Selkirk 3, Balas del Dresden 4, Caseta de Radio 5, Casa de Hugo Weber 6, La Rampa <p>Infraestructura Turística</p> <ul style="list-style-type: none"> Mirador Salsipuedes Piedra con Letras Centro de Información CONAF Inicio Circuito del Picaflor Inicio del Parque Nacional, Comienzo Sendero de Chile Mirador Cerro Centinela Placa Mirador Alejandro Selkirk Ruta Sendero de Chile Sub Acuática Subida a Mirador de Selkirk Área Pícnic El Palillo
--	---	---	--	--

Los límites y fronteras son referenciales y no comprometen de modo alguno al Estado de Chile, de acuerdo al Artículo 2° letra g) del DFL N°33 de 1979 del Ministerio de Relaciones Exteriores.